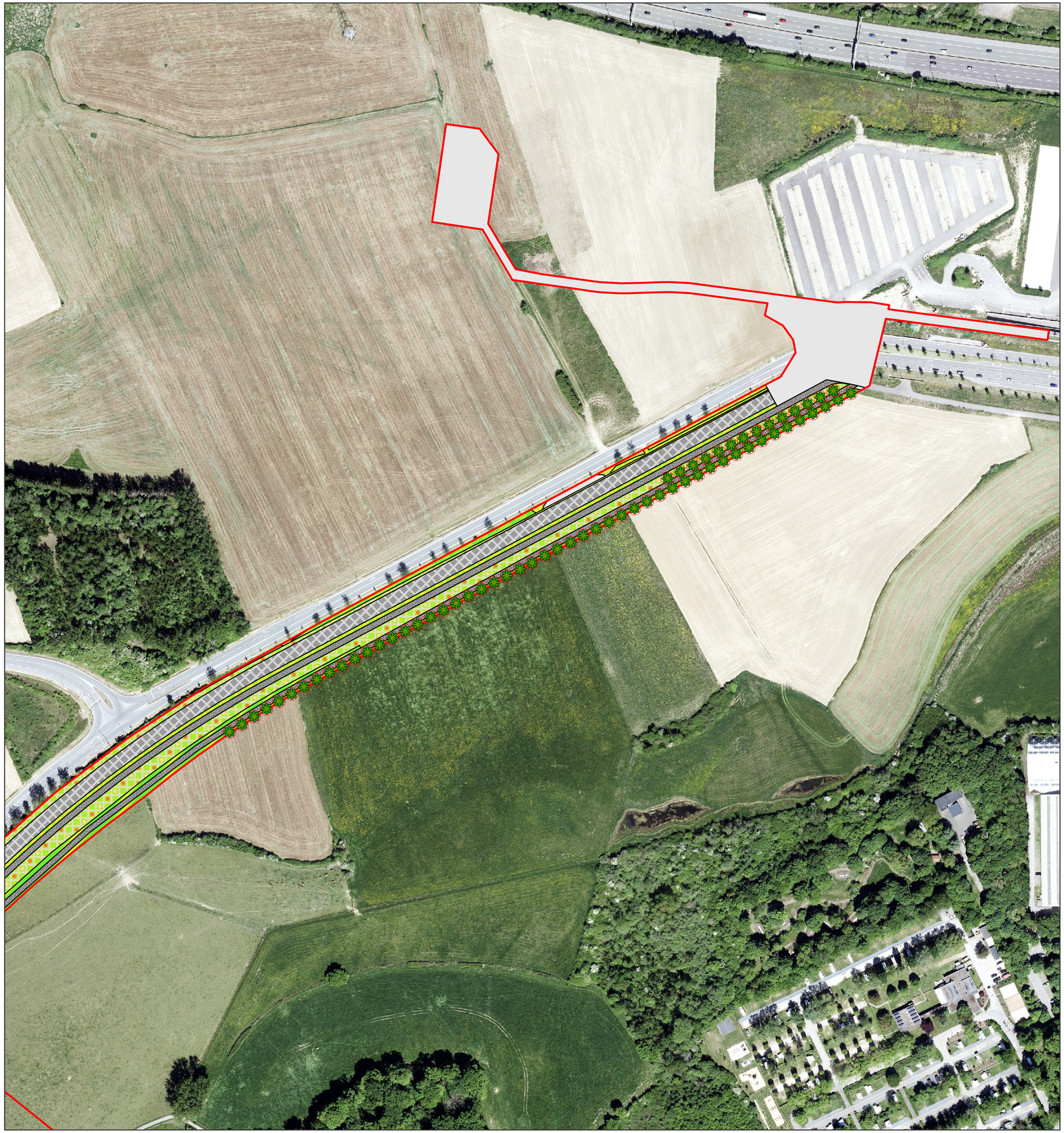

Légende

- 3.5.5. - Herbage intensif
- 3.5.6. - Gazon
- 3.5.8. - Pelouses fleuries
- 3.8.8. - Lisières et franges herbagères
- 4.1.8. - BK17 - Buissons et broussailles de sites rudéraux ou riches en azote
- 4.1.11. - BK17 - Haies des bords de champ de plain-pied ou sur des talus
- 4.5.1. - BK15 - Lisières forestières structurées
- 4.4.1. - BK18 - Arbres isolé, Groupes et rangées d'arbres indigènes, adaptés au site ou d'arbres fruitiers
- Zone d'intervention
- 5.4.1. - 9130 - Hêtraies de l'Asperulo-Fagetum
- 5.6.1. - BK13 - Peuplements de feuillus et forêts pionnières
- 5.8.2. - Peuplements de conifères
- 6.2.1. - Rue / Chemin / Place; scellé(e)
- 6.2.6. - Autres infrastructures routières (Axe Tram)
- 6.4.1. - Décharge / Chantier
- 8.0.0. - Toute autre surface non visée ci-dessus
- non occupée*

*)Ce terme désigne toutes les zones qui ne sont pas prises en compte dans le plan de plantation correspondant et pour lesquelles il n'existe donc pas d'informations précises concernant leur aménagement. Par conséquent, ces zones ne sont pas non plus prises en compte dans le bilan écologique.

Copyright Orthophoto: © Origine Cadastre: Droits réservés à l'Etat du Grand Duché de Luxembourg (2023)
COPIE ET REPRODUCTION INTERDITES

IND	DATE	MODIFIÉ PAR	VÉRIFIÉ PAR	MODIFICATION
A				
B				
C				
D				

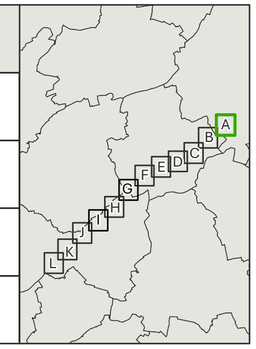

MAÎTRE D' OUVRAGE	**Luxtram S.A.** 61, Circuit de La Foire Internationale L-1347 Luxembourg
PROJET	Evaluation des incidences sur l'environnement *Tram Rapide*
OBJET	biotopes projets - Section A
LOCALITÉ	Luxembourg, Leudelange, Mondercange (le long de l'A4)
BUREAU D' ETUDES	LSC360 4, rue Albert Simon L-5315 Contern T (+352) 26 390-1 **LSC360.lu**

DESSINÉ	R. Busch	DATE	17/07/2026
VÉRIFIÉ PAR	M. Hümann	ÉCHELLE	1:2.000 0 40 80 m N
CONTRÔLÉ PAR	J. Klein		
FICHIER	P:\LSC360\2024\20240872_ENV-ENV_EIE_Tram rapide 1_Luxtram\D_Plans\		
PLAN N°	LSC-20240872-NAT-PLA-0005-Biotopes_projets_A-01		

1. Toutes les informations et les dimensions sont à vérifier avant la construction. Pour l'exactitude des mesures l'entrepreneur est responsable. S'ils sont non conformes aux plans actuels, l'entrepreneur doitinformer le bureau d'ingénierie directement, avant le début de la construction. Toutes modifications non déclarées ne seront pas prise en compte.
2. Toutes les exécutions sont à réaliser selon les normes (CRTIB / DIN ...) et suivant la réglementation actuellement en vigueur.
3. Les plans actuels sont sujet à des modifications si les conditions du chantier le nécessite.



Légende

- 3.5.5. - Herbage intensif
- 3.5.6. - Gazon
- 3.5.8. - Pelouses fleuries
- 3.8.8. - Lisières et franges herbagères
- 4.1.8. - BK17 - Buissons et broussailles de sites rudéraux ou riches en azote
- 4.1.11. - BK17 - Haies des bords de champ de plain-pied ou sur des talus
- 4.5.1. - BK15 - Lisières forestières structurées
- 4.4.1. - BK18 - Arbres isolé, Groupes et rangées d'arbres indigènes, adaptés au site ou d'arbres fruitiers
- Zone d'intervention
- 5.4.1. - 9130 - Hêtraies de l'Asperulo-Fagetum
- 5.6.1. - BK13 - Peuplements de feuillus et forêts pionnières
- 5.8.2. - Peuplements de conifères
- 6.2.1. - Rue / Chemin / Place; scellé(e)
- 6.2.6. - Autres infrastructures routières (Axe Tram)
- 6.4.1. - Décharge / Chantier
- 8.0.0. - Toute autre surface non visée ci-dessus
- non occupée*

*)Ce terme désigne toutes les zones qui ne sont pas prises en compte dans le plan de plantation correspondant et pour lesquelles il n'existe donc pas d'informations précises concernant leur aménagement. Par conséquent, ces zones ne sont pas non plus prises en compte dans le bilan écologique.

Copyright Orthophoto: © Origine Cadastre: Droits réservés à l'Etat du Grand Duché de Luxembourg (2023)
COPIE ET REPRODUCTION INTERDITES

IND	DATE	MODIFIÉ PAR	VÉRIFIÉ PAR	MODIFICATION
A				
B				
C				
D				

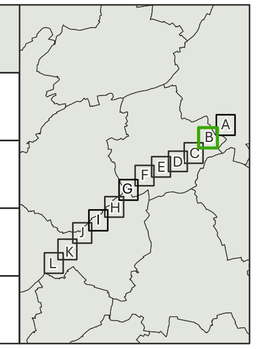

MAÎTRE D' OUVRAGE	**Luxtram S.A.** 61, Circuit de La Foire Internationale L-1347 Luxembourg
PROJET	Evaluation des incidences sur l'environnement *Tram Rapide*
OBJET	biotopes projets - Section B
LOCALITÉ	Luxembourg, Leudelange, Mondercange (le long de l'A4)
BUREAU D' ETUDES	LSC360 4, rue Albert Simon L-5315 Contern T (+352) 26 390-1 **LSC360.lu**

DESSINÉ	R. Busch	DATE	17/07/2026
VÉRIFIÉ PAR	M. Hümann	ÉCHELLE	1:2.000 0 40 80 m N
CONTRÔLÉ PAR	J. Klein		
FICHIER	P:\LSC360\2024\20240872_ENV-ENV_EIE_Tram rapide 1_Luxtram\D_Plans\		
PLAN N°	LSC-20240872-NAT-PLA-0005-Biotopes_projets_B-01		

1. Toutes les informations et les dimensions sont à vérifier avant la construction. Pour l'exactitude des mesures l'entrepreneur est responsable. S'ils sont non conformes aux plans actuels, l'entrepreneur doitinformer le bureau d'ingénierie directement, avant le début de la construction. Toutes modifications non déclarées ne seront pas prise en compte.
2. Toutes les exécutions sont à réaliser selon les normes (CRTIB / DIN ...) et suivant la réglementation actuellement en vigueur.
3. Les plans actuels sont sujet à des modifications si les conditions du chantier le nécessite.

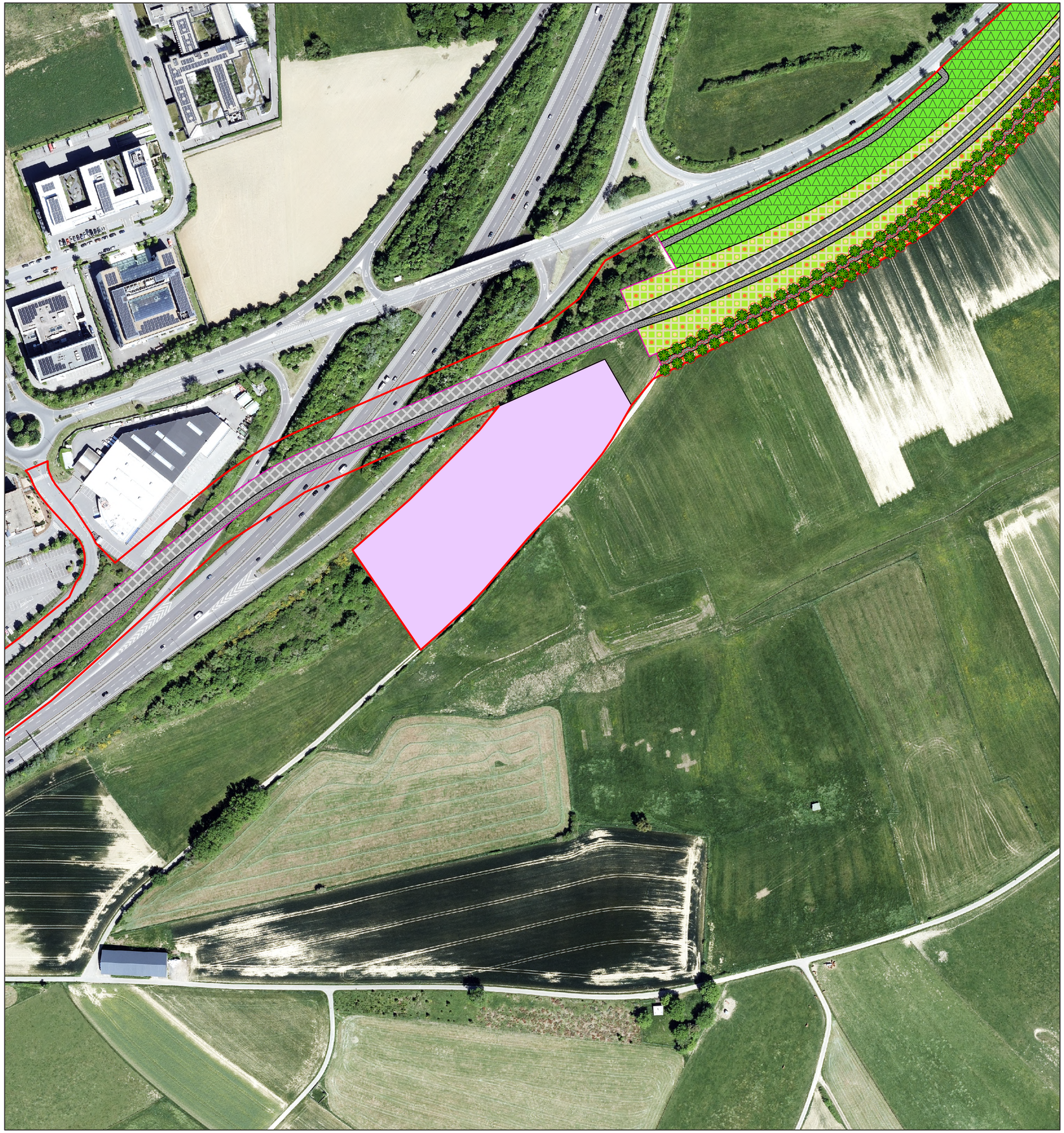

Légende

- 3.5.5. - Herbage intensif
- 3.5.6. - Gazon
- 3.5.8. - Pelouses fleuries
- 3.8.8. - Lisières et franges herbagères
- 4.1.8. - BK17 - Buissons et broussailles de sites rudéraux ou riches en azote
- 4.1.11. - BK17 - Haies des bords de champ de plain-pied ou sur des talus
- 4.5.1. - BK15 - Lisières forestières structurées
- 4.4.1. - BK18 - Arbres isolé, Groupes et rangées d'arbres indigènes, adaptés au site ou d'arbres fruitiers
- Zone d'intervention
- 5.4.1. - 9130 - Hêtraies de l'Asperulo-Fagetum
- 5.6.1. - BK13 - Peuplements de feuillus et forêts pionnières
- 5.8.2. - Peuplements de conifères
- 6.2.1. - Rue / Chemin / Place; scellé(e)
- 6.2.6. - Autres infrastructures routières (Axe Tram)
- 6.4.1. - Décharge / Chantier
- 8.0.0. - Toute autre surface non visée ci-dessus
- non occupée*

*)Ce terme désigne toutes les zones qui ne sont pas prises en compte dans le plan de plantation correspondant et pour lesquelles il n'existe donc pas d'informations précises concernant leur aménagement. Par conséquent, ces zones ne sont pas non plus prises en compte dans le bilan écologique.

Copyright Orthophoto: © Origine Cadastre: Droits réservés à l'Etat du Grand Duché de Luxembourg (2023)
COPIE ET REPRODUCTION INTERDITES

IND	DATE	MODIFIÉ PAR	VÉRIFIÉ PAR	MODIFICATION
A				
B				
C				
D				

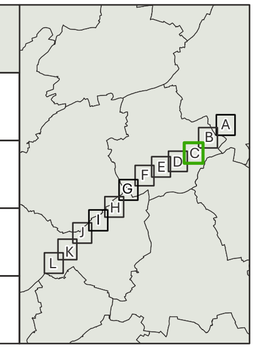

MAÎTRE D' OUVRAGE	**Luxtram S.A.** 61, Circuit de La Foire Internationale L-1347 Luxembourg
PROJET	Evaluation des incidences sur l'environnement *Tram Rapide*
OBJET	biotopes projets - Section C
LOCALITÉ	Luxembourg, Leudelange, Mondercange (le long de l'A4)
BUREAU D' ETUDES	LSC360 4, rue Albert Simon L-5315 Contern T (+352) 26 390-1 **LSC360.lu**

DESSINÉ	R. Busch	DATE	17/07/2026
VÉRIFIÉ PAR	M. Hümann	ÉCHELLE	1:2.000 0 40 80 m N
CONTRÔLÉ PAR	J. Klein		
FICHIER	P:\LSC360\2024\20240872_ENV-ENV_EIE_Tram rapide 1_Luxtram\D_Plans\		
PLAN N°	LSC-20240872-NAT-PLA-0005-Biotopes_projets_C-01		

1. Toutes les informations et les dimensions sont à vérifier avant la construction. Pour l'exactitude des mesures l'entrepreneur est responsable. S'ils sont non conformes aux plans actuels, l'entrepreneur doitinformer le bureau d'ingénierie directement, avant le début de la construction. Toutes modifications non déclarées ne seront pas prise en compte.
2. Toutes les exécutions sont à réaliser selon les normes (CRTIB / DIN ...) et suivant la réglementation actuellement en vigueur.
3. Les plans actuels sont sujet à des modifications si les conditions du chantier le nécessite.



Légende

- 3.5.5. - Herbage intensif
- 3.5.6. - Gazon
- 3.5.8. - Pelouses fleuries
- 3.8.8. - Lisières et franges herbagères
- 4.1.8. - BK17 - Buissons et broussailles de sites rudéraux ou riches en azote
- 4.1.11. - BK17 - Haies des bords de champ de plain-pied ou sur des talus
- 4.5.1. - BK15 - Lisières forestières structurées
- 4.4.1. - BK18 - Arbres isolé, Groupes et rangées d'arbres indigènes, adaptés au site ou d'arbres fruitiers
- Zone d'intervention
- 5.4.1. - 9130 - Hêtraies de l'Asperulo-Fagetum
- 5.6.1. - BK13 - Peuplements de feuillus et forêts pionnières
- 5.8.2. - Peuplements de conifères
- 6.2.1. - Rue / Chemin / Place; scellé(e)
- 6.2.6. - Autres infrastructures routières (Axe Tram)
- 6.4.1. - Décharge / Chantier
- 8.0.0. - Toute autre surface non visée ci-dessus
- non occupée*

*)Ce terme désigne toutes les zones qui ne sont pas prises en compte dans le plan de plantation correspondant et pour lesquelles il n'existe donc pas d'informations précises concernant leur aménagement. Par conséquent, ces zones ne sont pas non plus prises en compte dans le bilan écologique.

Copyright Orthophoto: © Origine Cadastre: Droits réservés à l'Etat du Grand Duché de Luxembourg (2023)
COPIE ET REPRODUCTION INTERDITES

IND	DATE	MODIFIÉ PAR	VÉRIFIÉ PAR	MODIFICATION
A				
B				
C				
D				

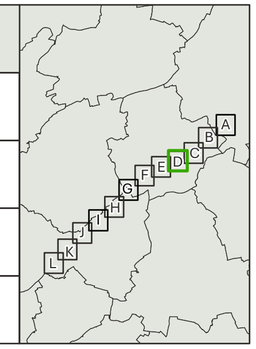

MAÎTRE D' OUVRAGE	**Luxtram S.A.** 61, Circuit de La Foire Internationale L-1347 Luxembourg
PROJET	Evaluation des incidences sur l'environnement *Tram Rapide*
OBJET	biotopes projets - Section D
LOCALITÉ	Luxembourg, Leudelange, Mondercange (le long de l'A4)
BUREAU D' ETUDES	LSC360 4, rue Albert Simon L-5315 Contern T (+352) 26 390-1 **LSC360.lu**

DESSINÉ	R. Busch	DATE	17/07/2026
VÉRIFIÉ PAR	M. Hümann	ÉCHELLE	1:2.000 0 40 80 m N
CONTRÔLÉ PAR	J. Klein		
FICHIER	P:\LSC360\2024\20240872_ENV-ENV_EIE_Tram rapide 1_Luxtram\D_Plans\		
PLAN N°	LSC-20240872-NAT-PLA-0005-Biotopes_projets_D-01		

1. Toutes les informations et les dimensions sont à vérifier avant la construction. Pour l'exactitude des mesures l'entrepreneur est responsable. S'ils sont non conformes aux plans actuels, l'entrepreneur doitinformer le bureau d'ingénierie directement, avant le début de la construction. Toutes modifications non déclarées ne seront pas prise en compte.
2. Toutes les exécutions sont à réaliser selon les normes (CRTIB / DIN ...) et suivant la réglementation actuellement en vigueur.
3. Les plans actuels sont sujet à des modifications si les conditions du chantier le nécessite.



Légende

- 3.5.5. - Herbage intensif
- 3.5.6. - Gazon
- 3.5.8. - Pelouses fleuries
- 3.8.8. - Lisières et franges herbagères
- 4.1.8. - BK17 - Buissons et broussailles de sites rudéraux ou riches en azote
- 4.1.11. - BK17 - Haies des bords de champ de plain-pied ou sur des talus
- 4.5.1. - BK15 - Lisières forestières structurées
- 4.4.1. - BK18 - Arbres isolé, Groupes et rangées d'arbres indigènes, adaptés au site ou d'arbres fruitiers
- Zone d'intervention
- 5.4.1. - 9130 - Hêtraies de l'Asperulo-Fagetum
- 5.6.1. - BK13 - Peuplements de feuillus et forêts pionnières
- 5.8.2. - Peuplements de conifères
- 6.2.1. - Rue / Chemin / Place; scellé(e)
- 6.2.6. - Autres infrastructures routières (Axe Tram)
- 6.4.1. - Décharge / Chantier
- 8.0.0. - Toute autre surface non visée ci-dessus
- non occupée*

*)Ce terme désigne toutes les zones qui ne sont pas prises en compte dans le plan de plantation correspondant et pour lesquelles il n'existe donc pas d'informations précises concernant leur aménagement. Par conséquent, ces zones ne sont pas non plus prises en compte dans le bilan écologique.

Copyright Orthophoto: © Origine Cadastre: Droits réservés à l'Etat du Grand Duché de Luxembourg (2023)
COPIE ET REPRODUCTION INTERDITES

IND	DATE	MODIFIÉ PAR	VÉRIFIÉ PAR	MODIFICATION
A				
B				
C				
D				

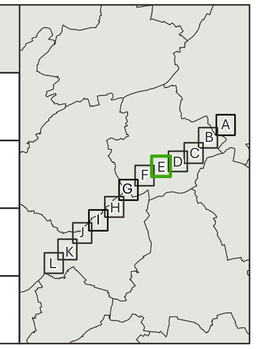

MAÎTRE D' OUVRAGE	**Luxtram S.A.** 61, Circuit de La Foire Internationale L-1347 Luxembourg
PROJET	Evaluation des incidences sur l'environnement *Tram Rapide*
OBJET	biotopes projets - Section E
LOCALITÉ	Luxembourg, Leudelange, Mondercange (le long de l'A4)
BUREAU D' ETUDES	LSC360 4, rue Albert Simon L-5315 Contern T (+352) 26 390-1 **LSC360.lu**

DESSINÉ	R. Busch	DATE	17/07/2026
VÉRIFIÉ PAR	M. Hümann	ÉCHELLE	1:2.000 0 40 80 m N
CONTRÔLÉ PAR	J. Klein		
FICHIER	P:\LSC360\2024\20240872_ENV-ENV_EIE_Tram rapide 1_Luxtram\D_Plans\		
PLAN N°	LSC-20240872-NAT-PLA-0005-Biotopes_projets_E-01		

1. Toutes les informations et les dimensions sont à vérifier avant la construction. Pour l'exactitude des mesures l'entrepreneur est responsable. S'ils sont non conformes aux plans actuels, l'entrepreneur doitinformer le bureau d'ingénierie directement, avant le début de la construction. Toutes modifications non déclarées ne seront pas prise en compte.
2. Toutes les exécutions sont à réaliser selon les normes (CRTIB / DIN ...) et suivant la réglementation actuellement en vigueur.
3. Les plans actuels sont sujet à des modifications si les conditions du chantier le nécessite.



Légende

- 3.5.5. - Herbage intensif
- 3.5.6. - Gazon
- 3.5.8. - Pelouses fleuries
- 3.8.8. - Lisières et franges herbagères
- 4.1.8. - BK17 - Buissons et broussailles de sites rudéraux ou riches en azote
- 4.1.11. - BK17 - Haies des bords de champ de plain-pied ou sur des talus
- 4.5.1. - BK15 - Lisières forestières structurées
- 4.4.1. - BK18 - Arbres isolé, Groupes et rangées d'arbres indigènes, adaptés au site ou d'arbres fruitiers
- Zone d'intervention
- 5.4.1. - 9130 - Hêtraies de l'Asperulo-Fagetum
- 5.6.1. - BK13 - Peuplements de feuillus et forêts pionnières
- 5.8.2. - Peuplements de conifères
- 6.2.1. - Rue / Chemin / Place; scellé(e)
- 6.2.6. - Autres infrastructures routières (Axe Tram)
- 6.4.1. - Décharge / Chantier
- 8.0.0. - Toute autre surface non visée ci-dessus
- non occupée*

*)Ce terme désigne toutes les zones qui ne sont pas prises en compte dans le plan de plantation correspondant et pour lesquelles il n'existe donc pas d'informations précises concernant leur aménagement. Par conséquent, ces zones ne sont pas non plus prises en compte dans le bilan écologique.

Copyright Orthophoto: © Origine Cadastre: Droits réservés à l'Etat du Grand Duché de Luxembourg (2023)
COPIE ET REPRODUCTION INTERDITES

IND	DATE	MODIFIÉ PAR	VÉRIFIÉ PAR	MODIFICATION
A				
B				
C				
D				

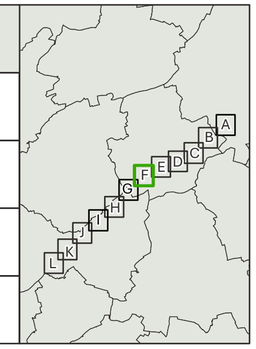

MAÎTRE D' OUVRAGE	**Luxtram S.A.** 61, Circuit de La Foire Internationale L-1347 Luxembourg
PROJET	Evaluation des incidences sur l'environnement *Tram Rapide*
OBJET	biotopes projets - Section F
LOCALITÉ	Luxembourg, Leudelange, Mondercange (le long de l'A4)
BUREAU D' ETUDES	LSC360 4, rue Albert Simon L-5315 Contern T (+352) 26 390-1 **LSC360.lu**

DESSINÉ	R. Busch	DATE	17/07/2026
VÉRIFIÉ PAR	M. Hümann	ÉCHELLE	1:2.000 0 40 80 m N
CONTRÔLÉ PAR	J. Klein		
FICHIER	P:\LSC360\2024\20240872_ENV-ENV_EIE_Tram rapide 1_Luxtram\D_Plans\		
PLAN N°	LSC-20240872-NAT-PLA-0005-Biotopes_projets_F-01		

1. Toutes les informations et les dimensions sont à vérifier avant la construction. Pour l'exactitude des mesures l'entrepreneur est responsable. S'ils sont non conformes aux plans actuels, l'entrepreneur doitinformer le bureau d'ingénierie directement, avant le début de la construction. Toutes modifications non déclarées ne seront pas prise en compte.
2. Toutes les exécutions sont à réaliser selon les normes (CRTIB / DIN ...) et suivant la réglementation actuellement en vigueur.
3. Les plans actuels sont sujet à des modifications si les conditions du chantier le nécessite.



Légende

- 3.5.5. - Herbage intensif
- 3.5.6. - Gazon
- 3.5.8. - Pelouses fleuries
- 3.8.8. - Lisières et franges herbagères
- 4.1.8. - BK17 - Buissons et broussailles de sites rudéraux ou riches en azote
- 4.1.11. - BK17 - Haies des bords de champ de plain-pied ou sur des talus
- 4.5.1. - BK15 - Lisières forestières structurées
- 4.4.1. - BK18 - Arbres isolé, Groupes et rangées d'arbres indigènes, adaptés au site ou d'arbres fruitiers
- Zone d'intervention
- 5.4.1. - 9130 - Hêtraies de l'Asperulo-Fagetum
- 5.6.1. - BK13 - Peuplements de feuillus et forêts pionnières
- 5.8.2. - Peuplements de conifères
- 6.2.1. - Rue / Chemin / Place; scellé(e)
- 6.2.6. - Autres infrastructures routières (Axe Tram)
- 6.4.1. - Décharge / Chantier
- 8.0.0. - Toute autre surface non visée ci-dessus
- non occupée*

*)Ce terme désigne toutes les zones qui ne sont pas prises en compte dans le plan de plantation correspondant et pour lesquelles il n'existe donc pas d'informations précises concernant leur aménagement. Par conséquent, ces zones ne sont pas non plus prises en compte dans le bilan écologique.

Copyright Orthophoto: © Origine Cadastre: Droits réservés à l'Etat du Grand Duché de Luxembourg (2023)
COPIE ET REPRODUCTION INTERDITES

IND	DATE	MODIFIÉ PAR	VÉRIFIÉ PAR	MODIFICATION
A				
B				
C				
D				

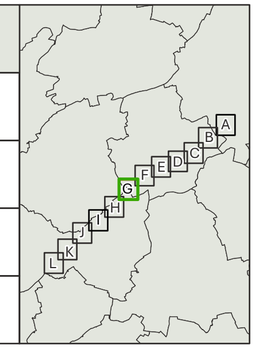

MAÎTRE D' OUVRAGE	**Luxtram S.A.** 61, Circuit de La Foire Internationale L-1347 Luxembourg
PROJET	Evaluation des incidences sur l'environnement *Tram Rapide*
OBJET	biotopes projets - Section G
LOCALITÉ	Luxembourg, Leudelange, Mondercange (le long de l'A4)
BUREAU D' ETUDES	LSC360 4, rue Albert Simon L-5315 Contern T (+352) 26 390-1 **LSC360.lu**

DESSINÉ	R. Busch	**DATE**	17/07/2026
VÉRIFIÉ PAR	M. Hümann	**ÉCHELLE**	1:2.000 0 40 80 m N
CONTRÔLÉ PAR	J. Klein		
FICHIER	P:\LSC360\2024\20240872_ENV-ENV_EIE_Tram rapide 1_Luxtram\D_Plans\		
PLAN N°	LSC-20240872-NAT-PLA-0005-Biotopes_projets_G-01		

1. Toutes les informations et les dimensions sont à vérifier avant la construction. Pour l'exactitude des mesures l'entrepreneur est responsable. S'ils sont non conformes aux plans actuels, l'entrepreneur doitinformer le bureau d'ingénierie directement, avant le début de la construction. Toutes modifications non déclarées ne seront pas prise en compte.
2. Toutes les exécutions sont à réaliser selon les normes (CRTIB / DIN ...) et suivant la réglementation actuellement en vigueur.
3. Les plans actuels sont sujet à des modifications si les conditions du chantier le nécessite.

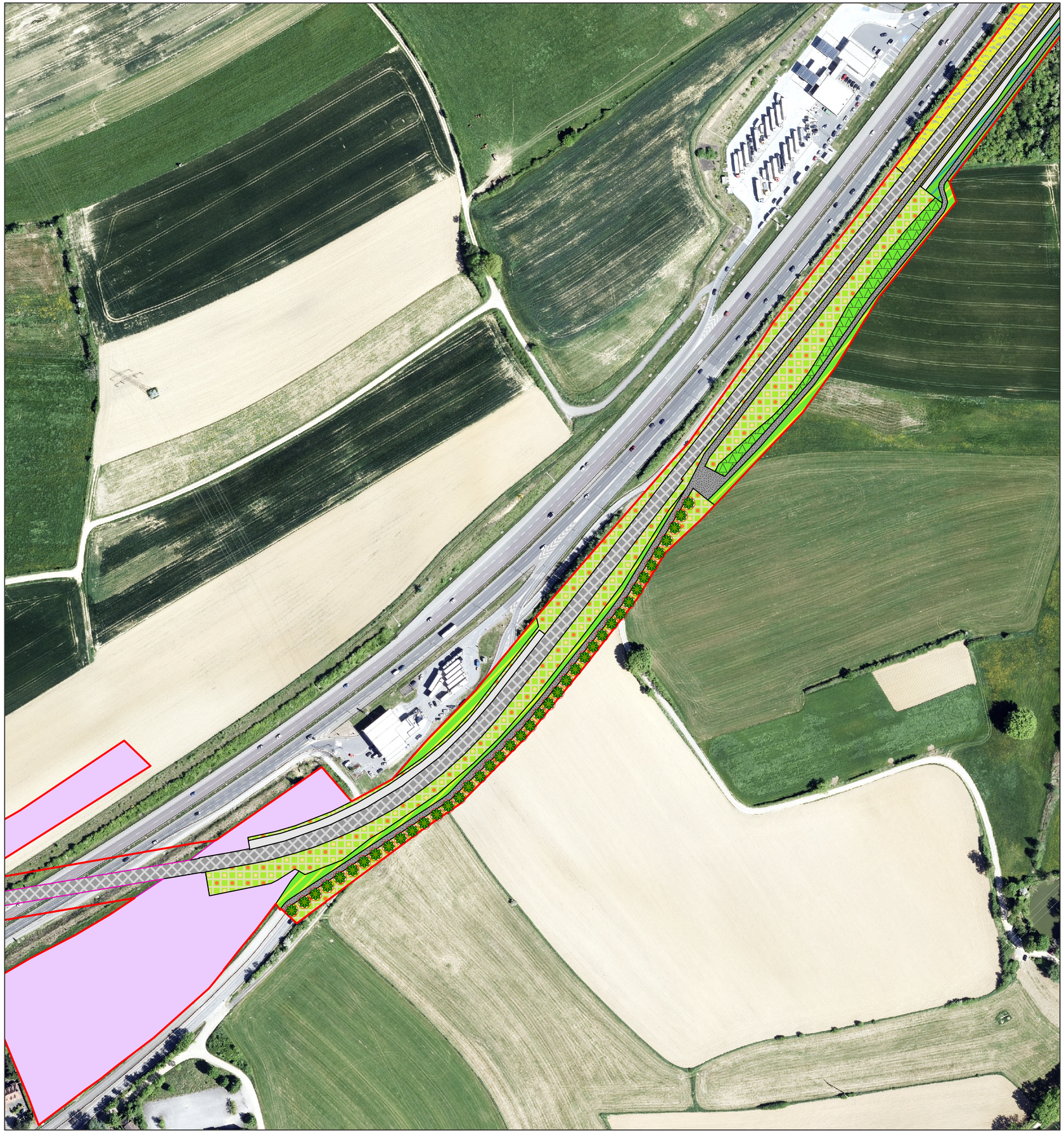

Légende

- 3.5.5. - Herbage intensif
- 3.5.6. - Gazon
- 3.5.8. - Pelouses fleuries
- 3.8.8. - Lisières et franges herbagères
- 4.1.8. - BK17 - Buissons et broussailles de sites rudéraux ou riches en azote
- 4.1.11. - BK17 - Haies des bords de champ de plain-pied ou sur des talus
- 4.5.1. - BK15 - Lisières forestières structurées
- 4.4.1. - BK18 - Arbres isolé, Groupes et rangées d'arbres indigènes, adaptés au site ou d'arbres fruitiers
- Zone d'intervention
- 5.4.1. - 9130 - Hêtraies de l'Asperulo-Fagetum
- 5.6.1. - BK13 - Peuplements de feuillus et forêts pionnières
- 5.8.2. - Peuplements de conifères
- 6.2.1. - Rue / Chemin / Place; scellé(e)
- 6.2.6. - Autres infrastructures routières (Axe Tram)
- 6.4.1. - Décharge / Chantier
- 8.0.0. - Toute autre surface non visée ci-dessus
- non occupée*

*)Ce terme désigne toutes les zones qui ne sont pas prises en compte dans le plan de plantation correspondant et pour lesquelles il n'existe donc pas d'informations précises concernant leur aménagement. Par conséquent, ces zones ne sont pas non plus prises en compte dans le bilan écologique.

Copyright Orthophoto: © Origine Cadastre: Droits réservés à l'Etat du Grand Duché de Luxembourg (2023)
COPIE ET REPRODUCTION INTERDITES

IND	DATE	MODIFIÉ PAR	VÉRIFIÉ PAR	MODIFICATION
A				
B				
C				
D				

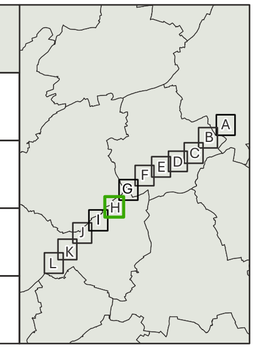

MAÎTRE D' OUVRAGE	**Luxtram S.A.** 61, Circuit de La Foire Internationale L-1347 Luxembourg
PROJET	Evaluation des incidences sur l'environnement *Tram Rapide*
OBJET	biotopes projets - Section H
LOCALITÉ	Luxembourg, Leudelange, Mondercange (le long de l'A4)
BUREAU D' ETUDES	LSC360 4, rue Albert Simon L-5315 Contern T (+352) 26 390-1 **LSC360.lu**

DESSINÉ	R. Busch	**DATE**	17/07/2026
VÉRIFIÉ PAR	M. Hümann	**ÉCHELLE**	1:2.000 — 0 — 40 — 80 m — N
CONTRÔLÉ PAR	J. Klein		
FICHIER	P:\LSC360\2024\20240872_ENV-ENV_EIE_Tram rapide 1_Luxtram\D_Plans\		
PLAN N°	LSC-20240872-NAT-PLA-0005-Biotopes_projets_H-01		

1. Toutes les informations et les dimensions sont à vérifier avant la construction. Pour l'exactitude des mesures l'entrepreneur est responsable. S'ils sont non conformes aux plans actuels, l'entrepreneur doitinformer le bureau d'ingénierie directement, avant le début de la construction. Toutes modifications non déclarées ne seront pas prise en compte.
2. Toutes les exécutions sont à réaliser selon les normes (CRTIB / DIN ...) et suivant la réglementation actuellement en vigueur.
3. Les plans actuels sont sujet à des modifications si les conditions du chantier le nécessite.

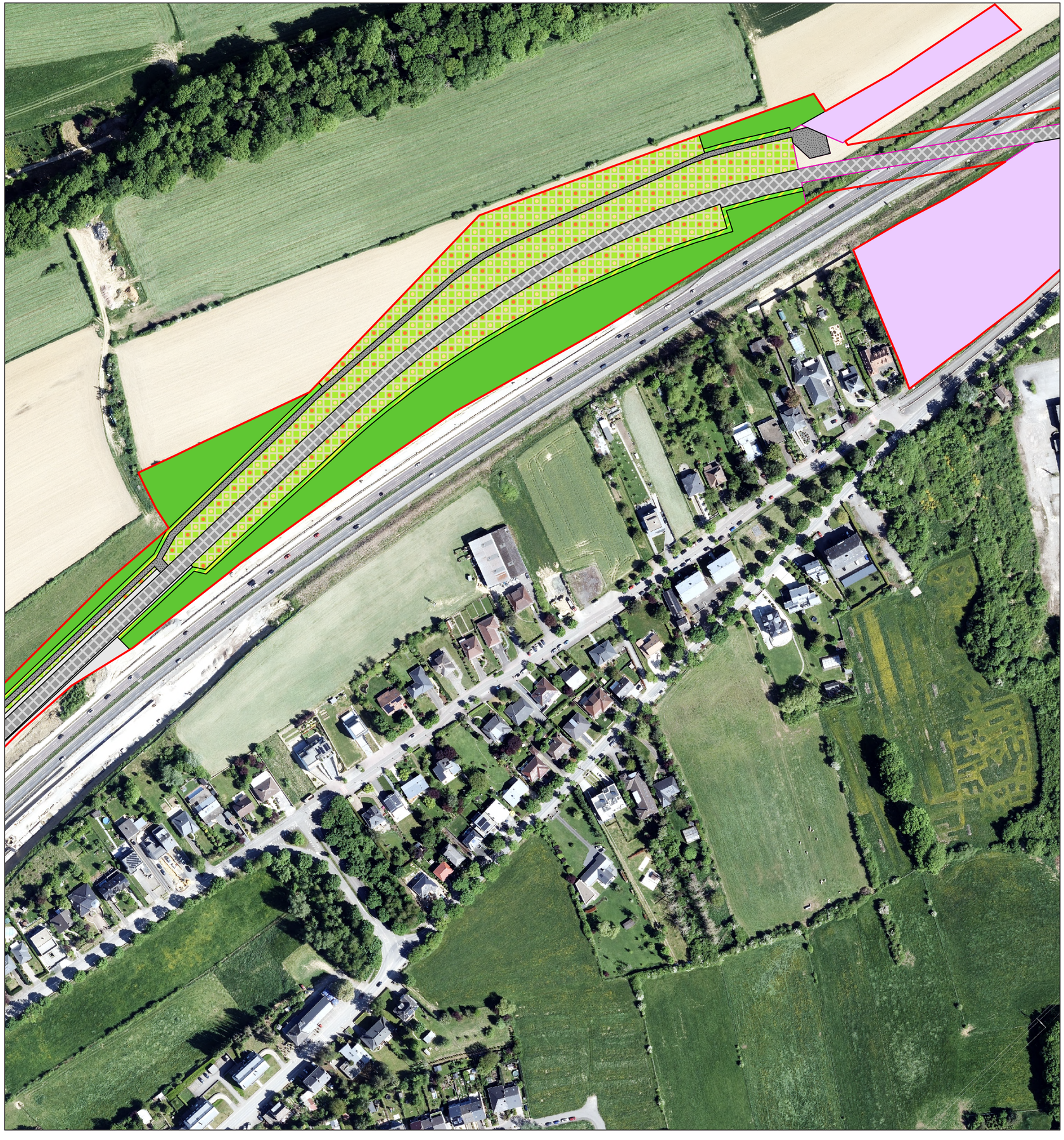

Légende

- 3.5.5. - Herbage intensif
- 3.5.6. - Gazon
- 3.5.8. - Pelouses fleuries
- 3.8.8. - Lisières et franges herbagères
- 4.1.8. - BK17 - Buissons et broussailles de sites rudéraux ou riches en azote
- 4.1.11. - BK17 - Haies des bords de champ de plain-pied ou sur des talus
- 4.5.1. - BK15 - Lisières forestières structurées
- 4.4.1. - BK18 - Arbres isolé, Groupes et rangées d'arbres indigènes, adaptés au site ou d'arbres fruitiers
- Zone d'intervention
- 5.4.1. - 9130 - Hêtraies de l'Asperulo-Fagetum
- 5.6.1. - BK13 - Peuplements de feuillus et forêts pionnières
- 5.8.2. - Peuplements de conifères
- 6.2.1. - Rue / Chemin / Place; scellé(e)
- 6.2.6. - Autres infrastructures routières (Axe Tram)
- 6.4.1. - Décharge / Chantier
- 8.0.0. - Toute autre surface non visée ci-dessus
- non occupée*

*)Ce terme désigne toutes les zones qui ne sont pas prises en compte dans le plan de plantation correspondant et pour lesquelles il n'existe donc pas d'informations précises concernant leur aménagement. Par conséquent, ces zones ne sont pas non plus prises en compte dans le bilan écologique.

Copyright Orthophoto: © Origine Cadastre: Droits réservés à l'Etat du Grand Duché de Luxembourg (2023)
COPIE ET REPRODUCTION INTERDITES

IND	DATE	MODIFIÉ PAR	VÉRIFIÉ PAR	MODIFICATION
A				
B				
C				
D				

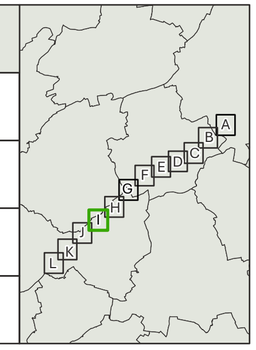

MAÎTRE D' OUVRAGE	**Luxtram S.A.** 61, Circuit de La Foire Internationale L-1347 Luxembourg
PROJET	Evaluation des incidences sur l'environnement *Tram Rapide*
OBJET	biotopes projets - Section I
LOCALITÉ	Luxembourg, Leudelange, Mondercange (le long de l'A4)
BUREAU D' ETUDES	LSC360 4, rue Albert Simon L-5315 Contern T (+352) 26 390-1 **LSC360.lu**

DESSINÉ	R. Busch	DATE	17/07/2026
VÉRIFIÉ PAR	M. Hümann	ÉCHELLE	1:2.000 — 0 40 80 m — N
CONTRÔLÉ PAR	J. Klein		
FICHIER	P:\LSC360\2024\20240872_ENV-ENV_EIE_Tram rapide 1_Luxtram\D_Plans\		
PLAN N°	LSC-20240872-NAT-PLA-0005-Biotopes_projets_I-01		

1. Toutes les informations et les dimensions sont à vérifier avant la construction. Pour l'exactitude des mesures l'entrepreneur est responsable. S'ils sont non conformes aux plans actuels, l'entrepreneur doitinformer le bureau d'ingénierie directement, avant le début de la construction. Toutes modifications non déclarées ne seront pas prise en compte.
2. Toutes les exécutions sont à réaliser selon les normes (CRTIB / DIN ...) et suivant la réglementation actuellement en vigueur.
3. Les plans actuels sont sujet à des modifications si les conditions du chantier le nécessite.



Légende

- 3.5.5. - Herbage intensif
- 3.5.6. - Gazon
- 3.5.8. - Pelouses fleuries
- 3.8.8. - Lisières et franges herbagères
- 4.1.8. - BK17 - Buissons et broussailles de sites rudéraux ou riches en azote
- 4.1.11. - BK17 - Haies des bords de champ de plain-pied ou sur des talus
- 4.5.1. - BK15 - Lisières forestières structurées
- 4.4.1. - BK18 - Arbres isolé, Groupes et rangées d'arbres indigènes, adaptés au site ou d'arbres fruitiers
- Zone d'intervention
- 5.4.1. - 9130 - Hêtraies de l'Asperulo-Fagetum
- 5.6.1. - BK13 - Peuplements de feuillus et forêts pionnières
- 5.8.2. - Peuplements de conifères
- 6.2.1. - Rue / Chemin / Place; scellé(e)
- 6.2.6. - Autres infrastructures routières (Axe Tram)
- 6.4.1. - Décharge / Chantier
- 8.0.0. - Toute autre surface non visée ci-dessus
- non occupée*

*)Ce terme désigne toutes les zones qui ne sont pas prises en compte dans le plan de plantation correspondant et pour lesquelles il n'existe donc pas d'informations précises concernant leur aménagement. Par conséquent, ces zones ne sont pas non plus prises en compte dans le bilan écologique.

Copyright Orthophoto: © Origine Cadastre: Droits réservés à l'Etat du Grand Duché de Luxembourg (2023)
COPIE ET REPRODUCTION INTERDITES

IND	DATE	MODIFIÉ PAR	VÉRIFIÉ PAR	MODIFICATION
A				
B				
C				
D				

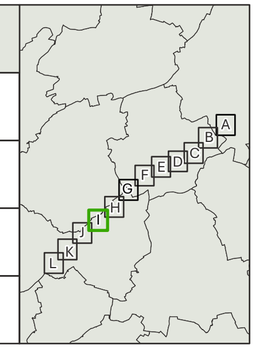

MAÎTRE D' OUVRAGE	**Luxtram S.A.** 61, Circuit de La Foire Internationale L-1347 Luxembourg
PROJET	Evaluation des incidences sur l'environnement *Tram Rapide*
OBJET	biotopes projets - Section I
LOCALITÉ	Luxembourg, Leudelange, Mondercange (le long de l'A4)
BUREAU D' ETUDES	LSC360 4, rue Albert Simon L-5315 Contern T (+352) 26 390-1 **LSC360.lu**

DESSINÉ	R. Busch	DATE	17/07/2026
VÉRIFIÉ PAR	M. Hümann	ÉCHELLE	1:2.000 0 40 80 m N
CONTRÔLÉ PAR	J. Klein		
FICHIER	P:\LSC360\2024\20240872_ENV-ENV_EIE_Tram rapide 1_Luxtram\D_Plans\		
PLAN N°	LSC-20240872-NAT-PLA-0005-Biotopes_projets_L-01		

1. Toutes les informations et les dimensions sont à vérifier avant la construction. Pour l'exactitude des mesures l'entrepreneur est responsable. S'ils sont non conformes aux plans actuels, l'entrepreneur doitinformer le bureau d'ingénierie directement, avant le début de la construction. Toutes modifications non déclarées ne seront pas prise en compte.
2. Toutes les exécutions sont à réaliser selon les normes (CRTIB / DIN ...) et suivant la réglementation actuellement en vigueur.
3. Les plans actuels sont sujet à des modifications si les conditions du chantier le nécessite.

Légende

- 3.5.5. - Herbage intensif
- 3.5.6. - Gazon
- 3.5.8. - Pelouses fleuries
- 3.8.8. - Lisières et franges herbagères
- 4.1.8. - BK17 - Buissons et broussailles de sites rudéraux ou riches en azote
- 4.1.11. - BK17 - Haies des bords de champ de plain-pied ou sur des talus
- 4.5.1. - BK15 - Lisières forestières structurées
- 4.4.1. - BK18 - Arbres isolé, Groupes et rangées d'arbres indigènes, adaptés au site ou d'arbres fruitiers
- Zone d'intervention
- 5.4.1. - 9130 - Hêtraies de l'Asperulo-Fagetum
- 5.6.1. - BK13 - Peuplements de feuillus et forêts pionnières
- 5.8.2. - Peuplements de conifères
- 6.2.1. - Rue / Chemin / Place; scellé(e)
- 6.2.6. - Autres infrastructures routières (Axe Tram)
- 6.4.1. - Décharge / Chantier
- 8.0.0. - Toute autre surface non visée ci-dessus
- non occupée*

*)Ce terme désigne toutes les zones qui ne sont pas prises en compte dans le plan de plantation correspondant et pour lesquelles il n'existe donc pas d'informations précises concernant leur aménagement. Par conséquent, ces zones ne sont pas non plus prises en compte dans le bilan écologique.

Copyright Orthophoto: © Origine Cadastre: Droits réservés à l'Etat du Grand Duché de Luxembourg (2023)
COPIE ET REPRODUCTION INTERDITES

IND	DATE	MODIFIÉ PAR	VÉRIFIÉ PAR	MODIFICATION
A				
B				
C				
D				

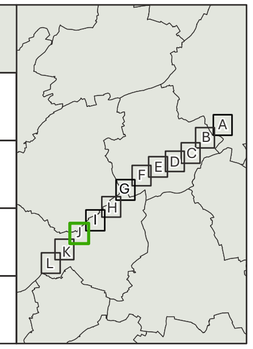

MAÎTRE D' OUVRAGE	**Luxtram S.A.** 61, Circuit de La Foire Internationale L-1347 Luxembourg
PROJET	Evaluation des incidences sur l'environnement *Tram Rapide*
OBJET	biotopes projets - Section J
LOCALITÉ	Luxembourg, Leudelange, Mondercange (le long de l'A4)
BUREAU D' ETUDES	LSC 360 4, rue Albert Simon L-5315 Contern T (+352) 26 390-1 **LSC360.lu**

DESSINÉ	R. Busch	DATE	17/07/2026
VÉRIFIÉ PAR	M. Hümann	ÉCHELLE	1:2.000 0 40 80 m N
CONTRÔLÉ PAR	J. Klein		
FICHIER	P:\LSC360\2024\20240872_ENV-ENV_EIE_Tram rapide 1_Luxtram\D_Plans\		
PLAN N°	LSC-20240872-NAT-PLA-0005-Biotopes_projets_J-01		

1. Toutes les informations et les dimensions sont à vérifier avant la construction. Pour l'exactitude des mesures l'entrepreneur est responsable. S'ils sont non conformes aux plans actuels, l'entrepreneur doitinformer le bureau d'ingénierie directement, avant le début de la construction. Toutes modifications non déclarées ne seront pas prise en compte.
2. Toutes les exécutions sont à réaliser selon les normes (CRTIB / DIN ...) et suivant la réglementation actuellement en vigueur.
3. Les plans actuels sont sujet à des modifications si les conditions du chantier le nécessite.

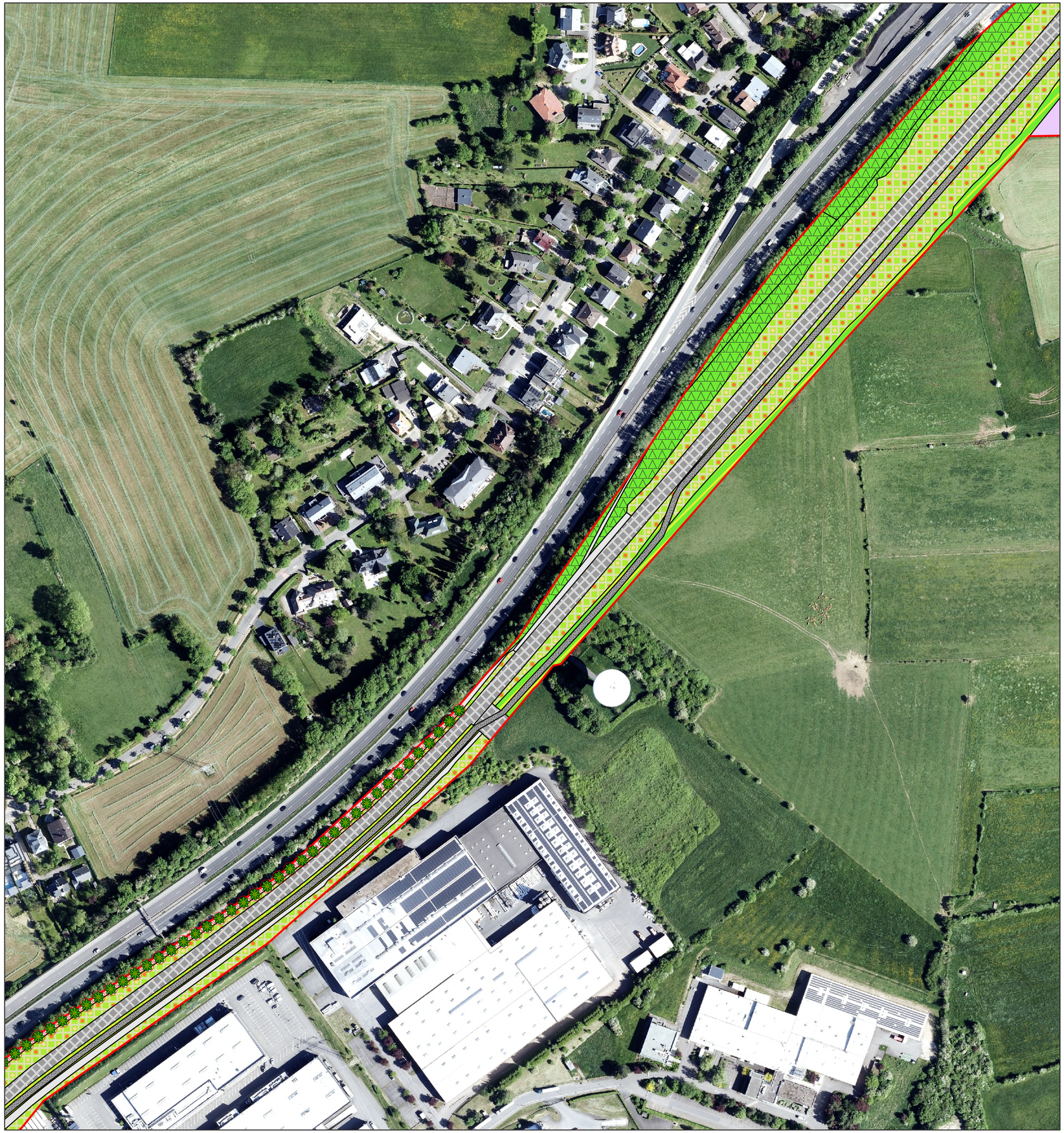

Légende

- 3.5.5. - Herbage intensif
- 3.5.6. - Gazon
- 3.5.8. - Pelouses fleuries
- 3.8.8. - Lisières et franges herbagères
- 4.1.8. - BK17 - Buissons et broussailles de sites rudéraux ou riches en azote
- 4.1.11. - BK17 - Haies des bords de champ de plain-pied ou sur des talus
- 4.5.1. - BK15 - Lisières forestières structurées
- 4.4.1. - BK18 - Arbres isolé, Groupes et rangées d'arbres indigènes, adaptés au site ou d'arbres fruitiers
- Zone d'intervention
- 5.4.1. - 9130 - Hêtraies de l'Asperulo-Fagetum
- 5.6.1. - BK13 - Peuplements de feuillus et forêts pionnières
- 5.8.2. - Peuplements de conifères
- 6.2.1. - Rue / Chemin / Place; scellé(e)
- 6.2.6. - Autres infrastructures routières (Axe Tram)
- 6.4.1. - Décharge / Chantier
- 8.0.0. - Toute autre surface non visée ci-dessus
- non occupée*

*)Ce terme désigne toutes les zones qui ne sont pas prises en compte dans le plan de plantation correspondant et pour lesquelles il n'existe donc pas d'informations précises concernant leur aménagement. Par conséquent, ces zones ne sont pas non plus prises en compte dans le bilan écologique.

Copyright Orthophoto: © Origine Cadastre: Droits réservés à l'Etat du Grand Duché de Luxembourg (2023)
COPIE ET REPRODUCTION INTERDITES

IND	DATE	MODIFIÉ PAR	VÉRIFIÉ PAR	MODIFICATION
A				
B				
C				
D				

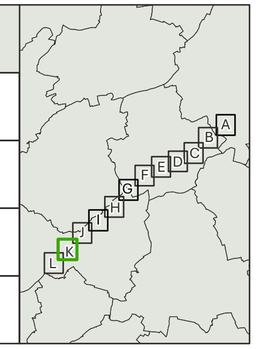

MAÎTRE D' OUVRAGE	**Luxtram S.A.** 61, Circuit de La Foire Internationale L-1347 Luxembourg
PROJET	Evaluation des incidences sur l'environnement *Tram Rapide*
OBJET	biotopes projets - Section K
LOCALITÉ	Luxembourg, Leudelange, Mondercange (le long de l'A4)
BUREAU D' ETUDES	LSC360 4, rue Albert Simon L-5315 Contern T (+352) 26 390-1 **LSC360.lu**

DESSINÉ	R. Busch	DATE	17/07/2026
VÉRIFIÉ PAR	M. Hümann	ÉCHELLE	1:2.000 0 40 80 m N
CONTRÔLÉ PAR	J. Klein		
FICHIER	P:\LSC360\2024\20240872_ENV-ENV_EIE_Tram rapide 1_Luxtram\D_Plans\		
PLAN N°	LSC-20240872-NAT-PLA-0005-Biotopes_projets_K-01		

1. Toutes les informations et les dimensions sont à vérifier avant la construction. Pour l'exactitude des mesures l'entrepreneur est responsable. S'ils sont non conformes aux plans actuels, l'entrepreneur doitinformer le bureau d'ingénierie directement, avant le début de la construction. Toutes modifications non déclarées ne seront pas prise en compte.
2. Toutes les exécutions sont à réaliser selon les normes (CRTIB / DIN ...) et suivant la réglementation actuellement en vigueur.
3. Les plans actuels sont sujet à des modifications si les conditions du chantier le nécessite.

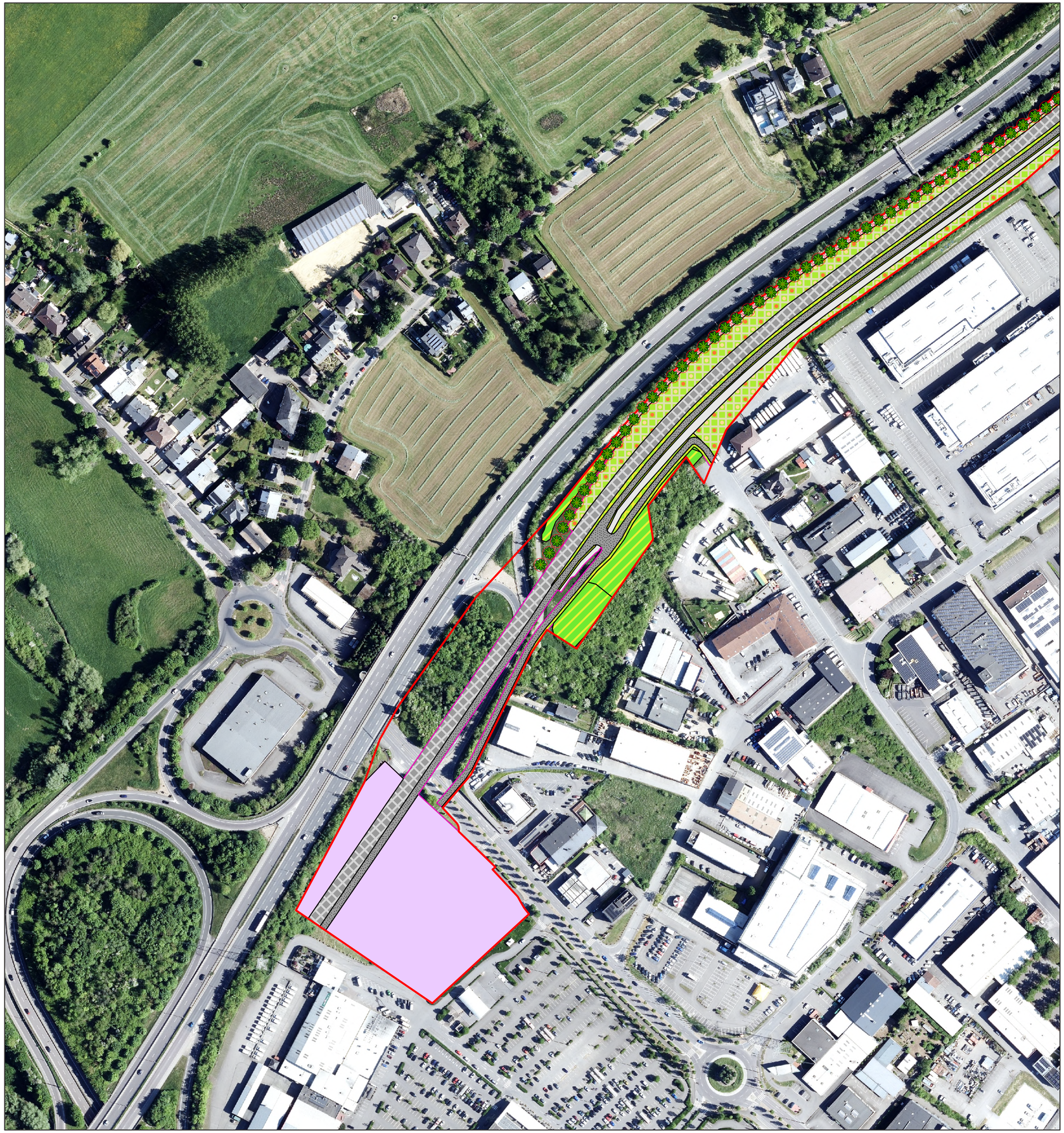

Légende

- 3.5.5. - Herbage intensif
- 3.5.6. - Gazon
- 3.5.8. - Pelouses fleuries
- 3.8.8. - Lisières et franges herbagères
- 4.1.8. - BK17 - Buissons et broussailles de sites rudéraux ou riches en azote
- 4.1.11. - BK17 - Haies des bords de champ de plain-pied ou sur des talus
- 4.5.1. - BK15 - Lisières forestières structurées
- 4.4.1. - BK18 - Arbres isolé, Groupes et rangées d'arbres indigènes, adaptés au site ou d'arbres fruitiers
- Zone d'intervention
- 5.4.1. - 9130 - Hêtraies de l'Asperulo-Fagetum
- 5.6.1. - BK13 - Peuplements de feuillus et forêts pionnières
- 5.8.2. - Peuplements de conifères
- 6.2.1. - Rue / Chemin / Place; scellé(e)
- 6.2.6. - Autres infrastructures routières (Axe Tram)
- 6.4.1. - Décharge / Chantier
- 8.0.0. - Toute autre surface non visée ci-dessus
- non occupée*

*)Ce terme désigne toutes les zones qui ne sont pas prises en compte dans le plan de plantation correspondant et pour lesquelles il n'existe donc pas d'informations précises concernant leur aménagement. Par conséquent, ces zones ne sont pas non plus prises en compte dans le bilan écologique.

Copyright Orthophoto: © Origine Cadastre: Droits réservés à l'Etat du Grand Duché de Luxembourg (2023)
COPIE ET REPRODUCTION INTERDITES

IND	DATE	MODIFIÉ PAR	VÉRIFIÉ PAR	MODIFICATION
A				
B				
C				
D				

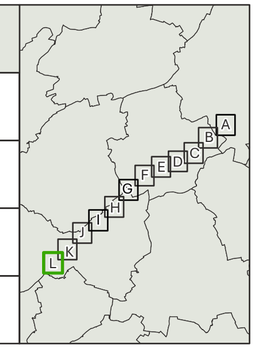

MAÎTRE D' OUVRAGE	**Luxtram S.A.** 61, Circuit de La Foire Internationale L-1347 Luxembourg
PROJET	Evaluation des incidences sur l'environnement *Tram Rapide*
OBJET	biotopes projets - Section L
LOCALITÉ	Luxembourg, Leudelange, Mondercange (le long de l'A4)
BUREAU D' ETUDES	LSC 360 4, rue Albert Simon L-5315 Contern T (+352) 26 390-1 **LSC360.lu**

DESSINÉ	R. Busch	DATE	17/07/2026
VÉRIFIÉ PAR	M. Hümann	ÉCHELLE	1:2.000 0 40 80 m N
CONTRÔLÉ PAR	J. Klein		
FICHIER	P:\LSC360\2024\20240872_ENV-ENV_EIE_Tram rapide 1_Luxtram\D_Plans\		
PLAN N°	LSC-20240872-NAT-PLA-0005-Biotopes_projets_L-01		

1. Toutes les informations et les dimensions sont à vérifier avant la construction. Pour l'exactitude des mesures l'entrepreneur est responsable. S'ils sont non conformes aux plans actuels, l'entrepreneur doitinformer le bureau d'ingénierie directement, avant le début de la construction. Toutes modifications non déclarées ne seront pas prise en compte.
2. Toutes les exécutions sont à réaliser selon les normes (CRTIB / DIN ...) et suivant la réglementation actuellement en vigueur.
3. Les plans actuels sont sujet à des modifications si les conditions du chantier le nécessite.